



CICLO APPENNINICA ALTE MARCHE



ALTE MARCHE OUTDOOR

Ricettività / Accommodation

- Mangiare / Eating
- Dormire / Sleeping

Servizi / Services

- Camping / Camping
- Area camper / Camper area

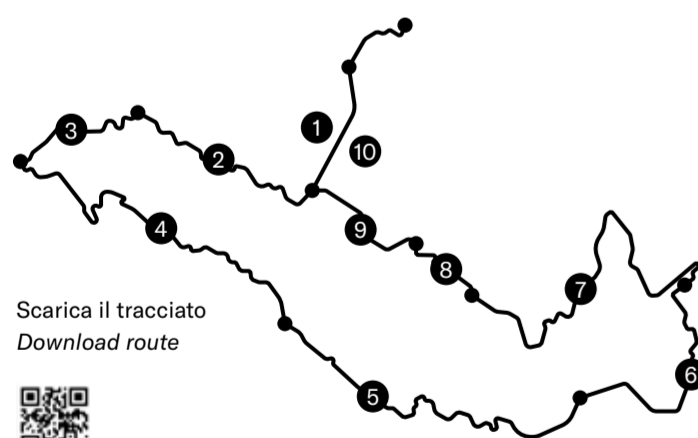
Servizi dedicati / Dedicated services

- Area attrezzata - Ricarica bici / Bike stop - Bike recharging
- Ciclofficina / Bike repair shop

Scheda tecnica / Technical specifications

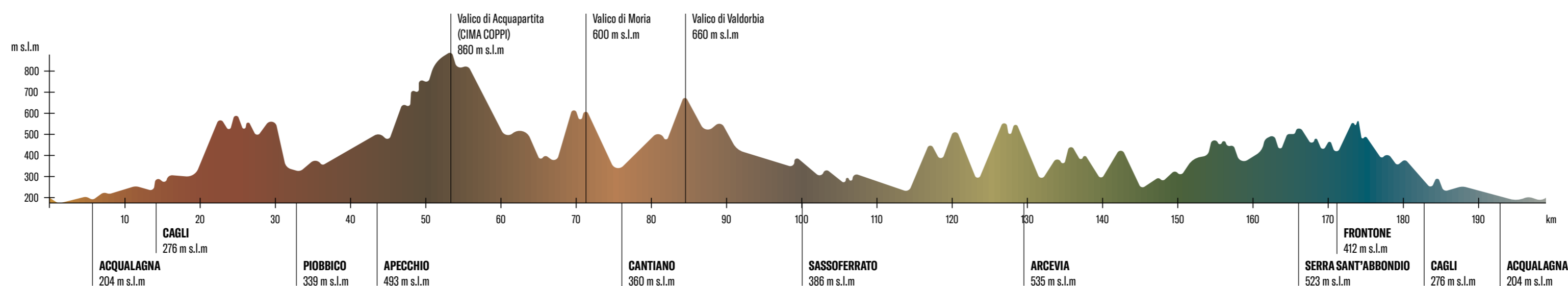
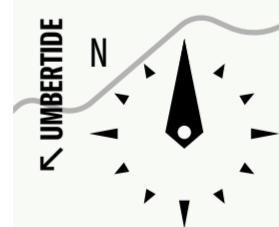
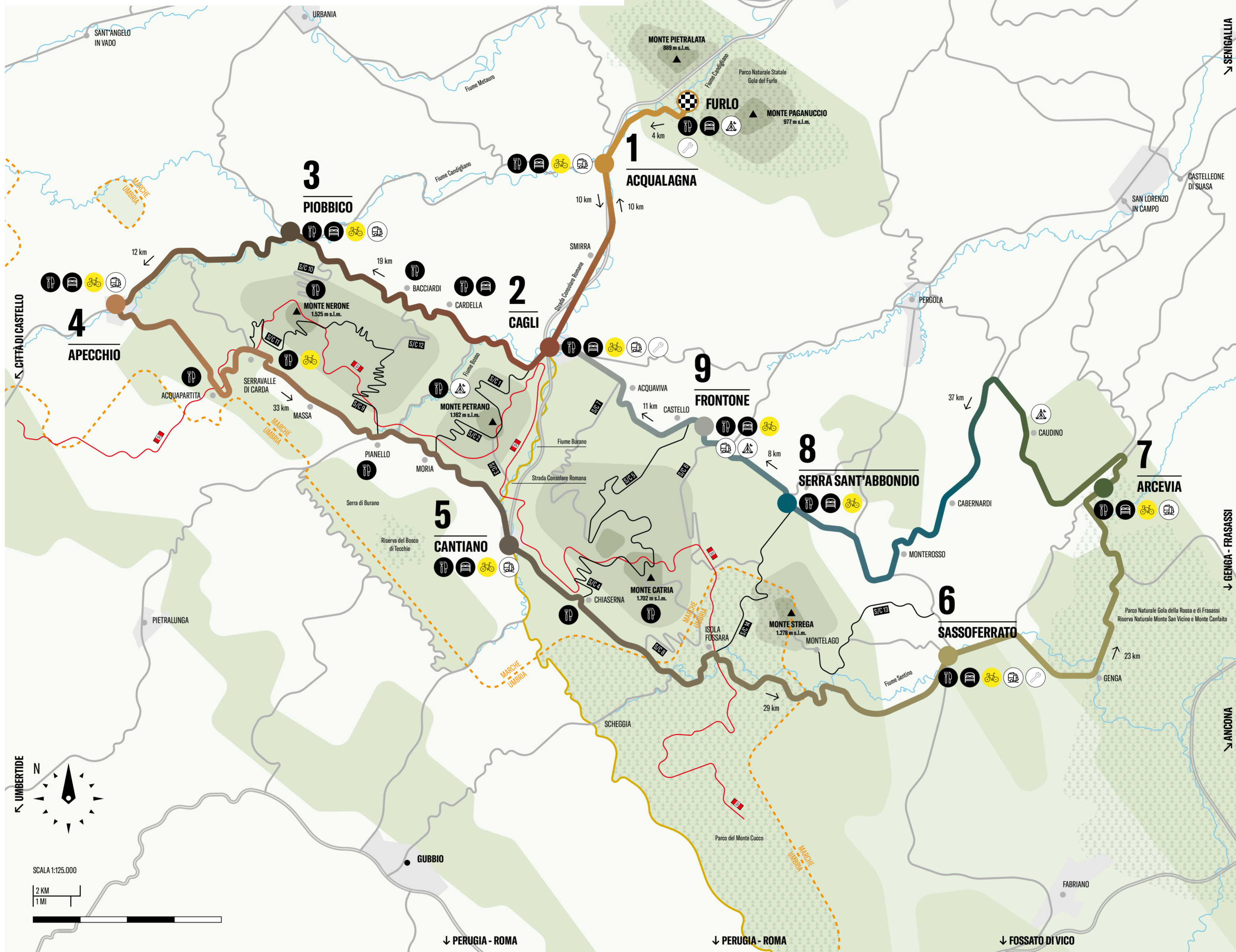
Lunghezza / Length	200 km
Tempo in movimento stimato / Estimated time in motion	13 h
Dislivello complessivo / Overall difference in elevation	3570 m Cima Coppi Valico di Acquapartita (868mt) Cima Coppi Acquapartita Pass (868mt)
Tipo di tracciato / Type of route	Strada asfaltata, brevi tratti sterrati Tarmacked road, short sections of dirt tracks
Difficoltà / Difficulty	Giro in bici da corsa per esperti. Ottimo allenamento richiesto. Racing bike ride for experts. High level of training required.

Tappe / Stages	Distanza totale / Total distance (Kms)	Altitudine / Difference in elevation (mts)
1 Furlo - Acqualagna - Cagli	14	130
2 Cagli - Piobbico	19	510
3 Piobbico - Apecchio	12	200
4 Apecchio - Cantiano	33	680
5 Cantiano - Sassoferrato	29	470
6 Sassoferrato - Arcevia	23	590
7 Arcevia - Serra Sant'Abbondio	37	680
8 Serra Sant'Abbondio - Frontone	8	190
9 Frontone - Cagli	11	80
10 Cagli - Furlo - Acqualagna	14	40



Salite / Uphill sections	Distanza totale / Total distance (km)	D+ / D+	Altezza massima / Maximum height (m)	Rici consigliata / Recommended bike
S/C 1 Cagli - M. Petrano	10,3	810	1.000	BDC/ROAD
S/C 2 Pianello - M. Petrano	13	780	1.000	GRAVEL/MTB
S/C 3 Pendazzo - M. Petrano	9,7	770	1.000	GRAVEL/MTB
S/C 4 Chiaserna - M. Catria	10,6	840	1.365	BDC/ROAD
S/C 5 Buoncconsiglio - M. Catria	13,4	940	1.380	BDC/ROAD/GRAVEL
S/C 6 Fonte Avellana - M. Catria	12,5	1.010	1.684	GRAVEL/MTB
S/C 7 Acquaviva - M. Catria	21,3	1.130	1.380	GRAVEL/MTB
S/C 8 Valdorbia - M. Catria	13,9	1.160	1.684	GRAVEL/MTB
S/C 9 Pianello - M. Nerone	16,3	1.160	1.473	BDC/ROAD
S/C 10 Piobbico - M. Nerone	12,4	1.050	1.365	GRAVEL/MTB
S/C 11 Serravalle - M. Nerone	9	700	1.473	BDC/ROAD
S/C 12 Frato - M. Nerone	12,6	940	1.365	GRAVEL/MTB
S/C 13 Sassoferrato - M. Strega	10,8	660	943	BDC/ROAD
S/C 14 Valico di Stia	10,1	300	654	BDC/ROAD

- STRADA / ROAD
- SUPERSTRADA / MOTORWAY
- CONSOLARE FLAMINIA / FLAMINIA CONSULAR ROAD
- CORSI D'ACQUA / WATERWAYS
- PARCHI E RISERVE / NATURAL PARKS AND RESERVES
- CONFINE REGIONALE / REGIONAL BORDER
- SENTIERO ITALIA / SENTIERO ITALIA
- BREVETTO DEI TRE MONTI / BREVETTO DEI TRE MONTI
- CICLO APPENNINICA ALTE MARCHE



CICLO APPENNINICA ALTE MARCHE

a1



CICLO APPENNINICA ALTE MARCHE



Il percorso CAAM è segnalato con informazioni circa le caratteristiche tecniche specifiche per ogni tratto. In ogni Comune è presente un'area destinata a info-point con pannelli illustrativi nei quali sono riportate le indicazioni turistiche, ambientali, storico-culturali ed enoalogastronomiche del luogo. Nelle stesse piazzole è presente una stazione di ricarica e-bike, ancoraggio di sicurezza e colonnina per piccole riparazioni.

La rete delle ciclovie regionali si arricchisce di uno dei percorsi più interessanti che si collega verso la costa alla Ciclovìa ADRIATICA (Trieste-S. Maria di Leuca), a nord con la Ciclovìa del METAURO (Fano-Borgo Pace) e a sud con la ciclovìa del CESANO (Senigallia-Serra Sant'Abbondio), la Ciclovìa del MISA (Senigallia-Arcevia) e, sulla vallata dell'Esino, con la Ciclovìa dell'ESINO (Falconara M.ma-Esanatoglia).

SNAI

La Strategia Nazionale dell'Area Interna (SNAI) dell'Appennino basso pesarese e anconetano, territorio delle ALTE MARCHE, comprende 9 comuni: Acqualagna, Apecchio, Arcevia, Cagli, Cantiano, Frontone, Piobbico, Sassoferrato e Serra Sant'Abbondio, con capofila l'Unione Montana del Catria e Nerone. La SNAI ha come elemento centrale gli "Asili d'Appennino", luoghi dove si incentrano le azioni di valorizzazione, crescita culturale, educativa, turistica, ambientale e socio-sanitaria dell'intero territorio.

The National Strategy of Inland Area (SNAI) of the lower Pesaro and Ancona Apennines, in the Alte Marche district, includes 9 municipalities: Acqualagna, Apecchio, Arcevia, Cagli, Cantiano, Frontone, Piobbico, Sassoferrato and Serra Sant'Abbondio, led by the Mountain Union of Catria and Nerone. The key feature of SNAI are the "Apennine Asylum", places where activities are focused at developing actions in the field of culture, education, tourism, environment, health and welfare.

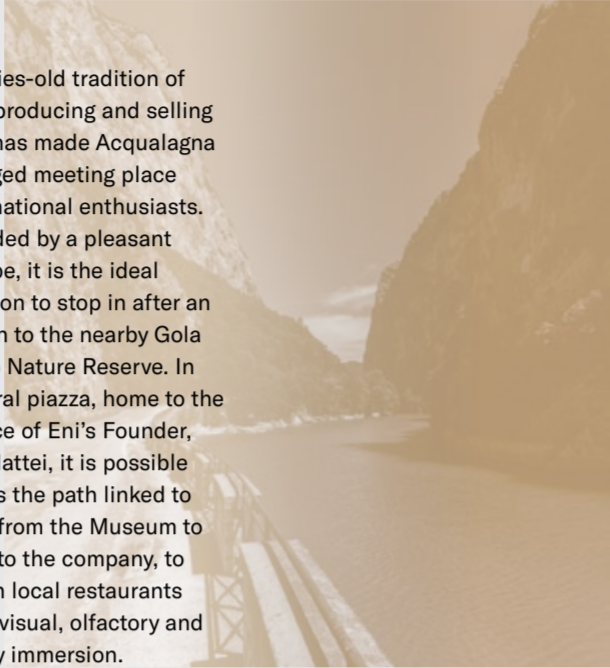
1

FURLO - ACQUALAGNA

204 m s.l.m.

Una secolare tradizione di ricerca, produzione e commercio del tartufo, ha conclamato Acqualagna luogo di incontro privilegiato per appassionati a livello internazionale. Avvolta da un paesaggio ameno, è la meta ideale dove sostare dopo un'escursione nella vicina Riserva Naturale Gola del Furlo. Nella piazza centrale, dove si trova la casa natale del Fondatore di Eni, Enrico Mattei, è possibile accedere al percorso legato al tartufo: dal Museo, alla visita in azienda fino alla degustazione nei ristoranti del territorio in una full immersion visiva, olfattiva e gustativa.

A centuries-old tradition of finding, producing and selling truffles has made Acqualagna a privileged meeting place for international enthusiasts. Surrounded by a pleasant landscape, it is the ideal destination to stop in after an excursion to the nearby Gola del Furlo Nature Reserve. In the central piazza, home to the birthplace of Eni's Founder, Enrico Mattei, it is possible to access the path linked to truffles: from the Museum to the visit to the company, to tasting in local restaurants with full visual, olfactory and gustatory immersion.



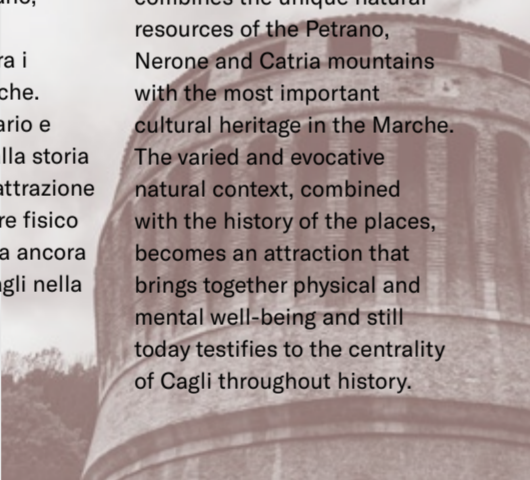
2

CAGLI

276 m s.l.m.

Da Ponte Malloio, di probabile origine etrusca, all'imponente Torrione Martiniano del 1481, oggi Centro di scultura contemporanea fino all'arco naturale di Fondarca, Cagli abbina le risorse naturalistiche uniche dei monti Petrano, Nerone e Catria a un patrimonio culturale tra i più rilevanti delle Marche. Il contesto naturale, vario e suggestivo, abbinato alla storia dei luoghi diventa un'attrazione che combina benessere fisico e psichico e testimonia ancora oggi la centralità di Cagli nella storia.

From Ponte Malloio, a bridge probably of Etruscan origin, to the imposing Torrione Martiniano from 1481, now a Centre of Contemporary Sculpture, up to the natural arch of Fondarca, Cagli combines the unique natural resources of the Petrano, Nerone and Catria mountains with the most important cultural heritage in the Marche. The varied and evocative natural context, combined with the history of the places, becomes an attraction that brings together physical and mental well-being and still today testifies to the centrality of Cagli throughout history.



3

PIOBBICO

339 m s.l.m.

La storia di Piobbico si identifica con la famiglia Brancaleoni, che ha dominato per secoli sul territorio ed edificato qui il Castello Brancaleoni, loro residenza, all'interno del quale è possibile ammirare le sei sezioni museali che rappresentano la storia e la cultura di questo territorio, visita consigliata. Sul Monte Nerone sono presenti importanti e numerosi siti naturalistici, forre, grotte, cavità naturali, un luogo da godersi anche a piedi attraverso i numerosi sentieri che si snodano lungo i versanti del monte.

The history of Piobbico is associated with the Brancaleoni family, who dominated the territory for centuries and built Brancaleoni Castle here as their residence. Inside it, it is possible to admire the six museum sections that represent the history and culture of this territory - a recommended visit. Mount Nerone is home to numerous important natural sites, gorges, caves and natural cavities. It is a place that can also be enjoyed on foot through the numerous paths that wind along the slopes of the mountain.

4

APECCHIO

493 m s.l.m.

Apecchio, col suo borgo antico, si affaccia tra Marche e Umbria attraversato da una fitta rete di sentieri e corsi d'acqua, un vero paradiso per gli amanti delle escursioni. Il centro storico è arroccato sul terrazzo fluviale formato dalla confluenza dei fiumi Biscubio e Menatoio. Il ponte Medievale a schiena d'asino (XV sec.) dà accesso all'arco della torre del Campanaria, suggestivo ingresso a Palazzo Ubaldini, dove nei sotterranei ha sede il Museo dei Fossili e Minerali del Monte Nerone. Terra di tartufo e sede dell'Associazione Nazionale Città della Birra, qui nasce l'Alogastronomia, che attraverso la ristorazione locale abbina sapientemente la cucina tradizionale, il sapore intenso del tartufo e la birra d'eccellenza.



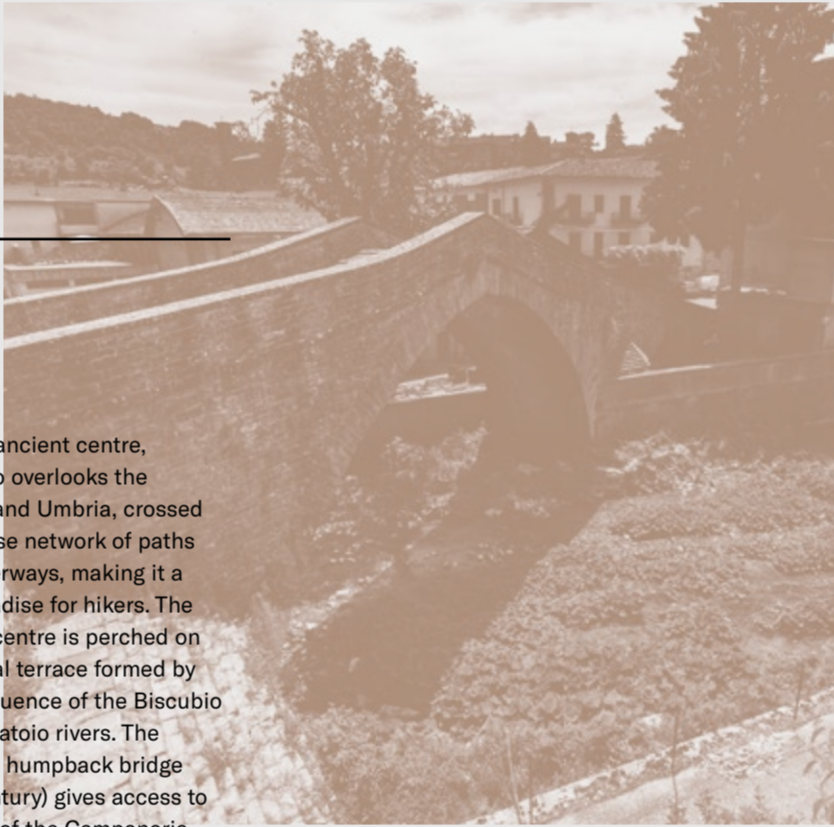
5

CANTIANO

360 m s.l.m.

Cantiano è sorto in epoca medievale sull'antica via Flaminia che rappresenta uno dei transiti storici delle Marche verso l'Umbria. Si trova all'interno un territorio ricco di storia e di ambienti naturali, al centro di un pianoro alluvionale attraversato dal Fiume Burano e delimitato ad est della catena appenninica marchigiana, dei Monti Petrano, Tenetra, Acuto e Catria.

Cantiano was built in medieval times on the ancient Via Flaminia, which represents one of the historic transits ways of the Marche leading towards Umbria Region. It is located within an area rich in history and natural environments, in the centre of an alluvial plain crossed by the Burano River and bordered to the east by the Marche Apennine chain, the Petrano, Tenetra, Acuto and Catria mountains.



With its ancient centre, Apecchio overlooks the Marche and Umbria, crossed by a dense network of paths and waterways, making it a true paradise for hikers. The historic centre is perched on the fluvial terrace formed by the confluence of the Bisubio and Menatoio rivers. The medieval humpback bridge (15th century) gives access to the arch of the Campanaria tower, an evocative entrance to Palazzo Ubaldini, where the Museum of Fossils and Minerals of Mount Nerone is located in the basement. Land of truffles and home to the Città della Birra (City of Beer) National Association, the "Alogastronomy" movement began here, whereby the local restaurants skillfully combine traditional cuisine with the intense flavour of truffles and excellent beer.

6

SASSOFERRATO

386 m s.l.m.

Sassoferrato, comune dell'alto anconetano, è sorto ai piedi dell'appennino umbro-marchigiano nella vallata dove scorre il fiume Sentino, affluente dell'Esino. Il comune occupa un territorio di notevole bellezza paesaggistica e naturalistica. Sono molti i siti culturali di interesse e per le escursioni alcuni luoghi vicini come il complesso del Monte Strega, il Parco del Monte Cucco ed il Parco Naturale della Gola della Rossa e di Frasassi.

Sassoferrato, a municipality in the upper Ancona area, was built at the foot of the Umbrian Marche Apennines in the valley where the Sentino river flows, as a tributary of the Esino. The municipality occupies an area of considerable scenic and natural beauty. There are many cultural sites of interest and some nearby places for excursions such as the Monte Strega complex, the Monte Cucco Natural Park and the Gola della Rossa and Frasassi Park.

7

ARCEVIA

535 m s.l.m.

Arcevia è uno dei centri più importanti dell'entroterra anconetano per la sua storia e per il suo patrimonio. Costruita alle pendici del Monte Cischiano, in posizione panoramica unica, dominante l'intera valle del Misa fino alla costa adriatica ad est e la dorsale appenninica umbro-marchigiana ad ovest, vanta ancora conservati i suoi nove castelli difensivi.

Arcevia is one of the most important centres of the Ancona hinterland thanks to its history and heritage. Built on the slopes of Mount Cischiano in a unique panoramic position, it overlooks the entire Misa valley - up to the Adriatic coast to the east and the Umbrian Apennine ridge to the west - and it also boasts nine defensive castles.



8

SERRA SANT'ABBONDIO

523 m s.l.m.

Serra Sant'Abbondio è sorta sul versante sinistro dell'Alta Valle del Cesano, a ridosso del monte Catria, e reperti archeologici raccontano del passaggio dei Celti, Piceni e poi dei Romani. Fulcro della comunità è il Monastero camaldolese di Santa Croce di Fonte Avellana, centro d'attrazione e di diffusione della vita monastica, ancora oggi attivissimo centro spirituale e culturale.

Serra Sant'Abbondio emerged on the left side of the upper Cesano Valley, close to Mount Catria, and archaeological finds tell of the Celts, Piceni and then the Romans passing through. The heart of the community is the Camaldolese Monastery of Santa Croce di Fonte Avellana. A centre of attraction and for promoting monastic life, still today it is a very active spiritual and cultural hub.

9

FRONTONE

412 m s.l.m.

Il Comune di Frontone, situato al confine con le Province di Ancona e Perugia, ai piedi del Massiccio del Catria, è un territorio ideale per passeggiate ed escursioni lungo sentieri di diverso grado di difficoltà. Il Castello Della Porta, fortificazione di confine a sorveglianza del territorio che i Romani attraversavano per raggiungere l'Adriatico e rocca del Ducato dei Montefeltro tra '400 e '500, s'inserisce in uno scenario unico dall'alto del quale si scorge dal Monte Nerone a fino San Marino e l'Adriatico.

The Municipality of Frontone, located on the border with the Provinces of Ancona and Perugia, at the foot of the Catria Massif, is an ideal area for walking and hiking along nature trails with various levels of difficulty. Della Porta Castle is a border fortification guarding the territory that the Romans crossed to reach the Adriatic, used as the fortress of the Duchy of Montefeltro between the fifteenth and sixteenth centuries. It is situated in unique scenery, from the top of which you can see from Mount Nerone to San Marino and the Adriatic.