

Attrazioni turistiche / Tourist attractions

- Abbazia di S. Vincenzo
S. Vincenzo Abbey
- Museo del Territorio Riserva Naturale Statale del Furlo
State Natural Reserve of Furlo Territory Museum
- Parco Avventura Gola del Furlo
Gola del Furlo Adventure Park
- Ponte Mallio
Mallio Bridge

Ricettività / Accommodation

- Mangiare
Eating
- Dormire
Sleeping

Servizi / Services

- Camping
Camping
- Area camper
Camper area
- Area pic-nic
Pic-nic area
- Fontanella
Drinking fountain

Servizi dedicati / Dedicated services

- Area attrezzata - Ricarica bici
Bike stop - Bike recharging

Altri servizi / Other services

- Parcheggio
Parking
- Ciclocfficina
Bike repair shop

Scheda tecnica / Technical specifications

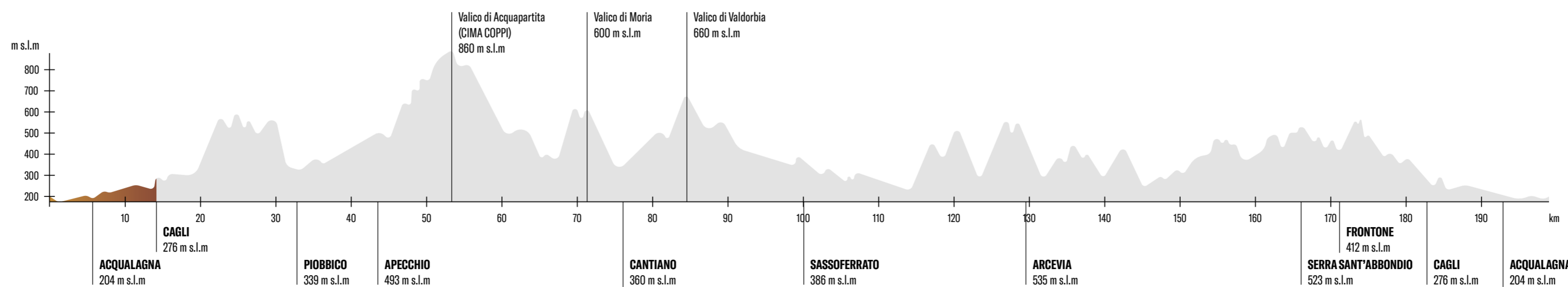
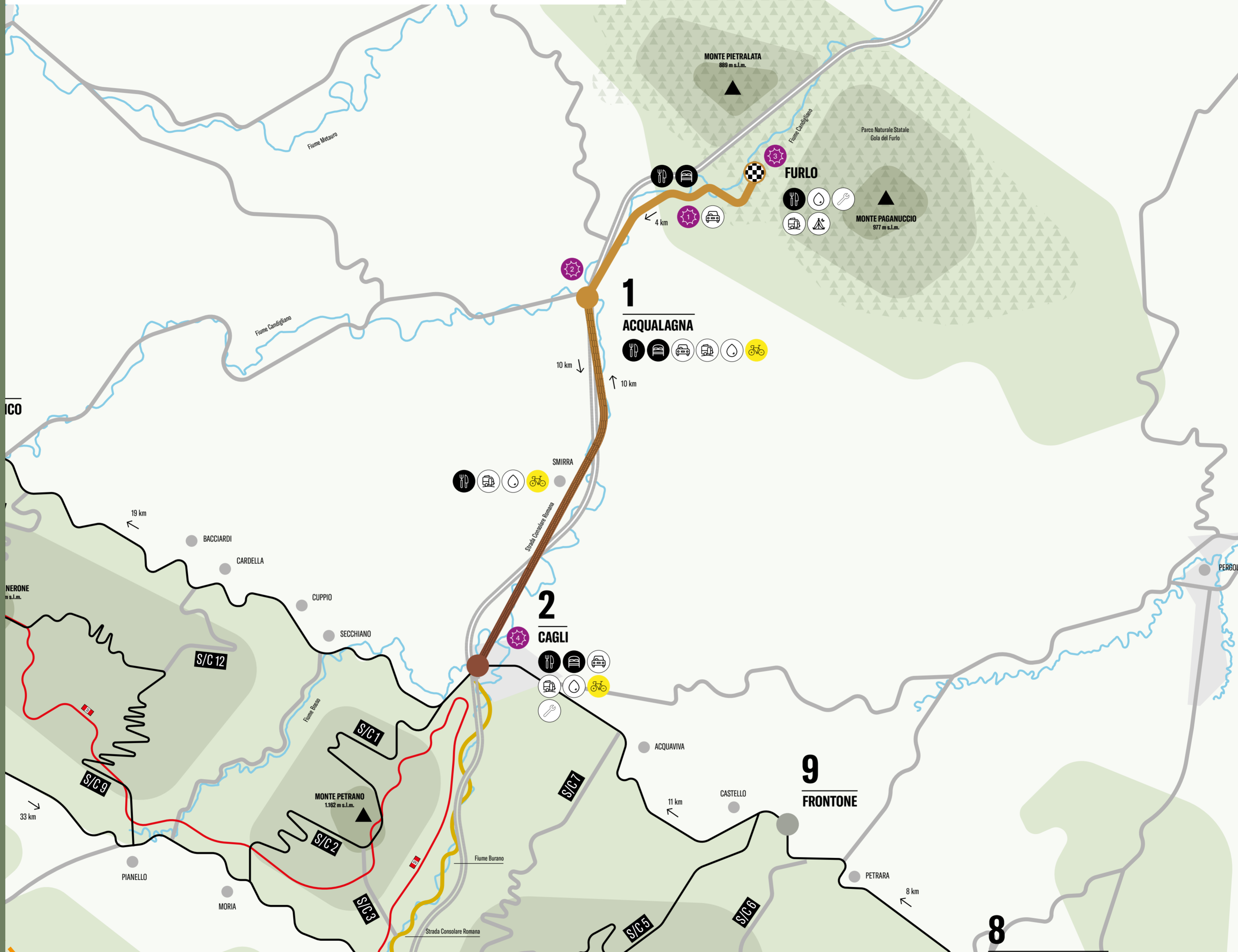
Itinerario Route	Furlo - Acqualagna - Cagli
Lunghezza Length	14 kms
Tempo in movimento stimato Estimated time in motion	0:40 h
Dislivello complessivo Overall difference in elevation	130 m
Tipo di tracciato Type of route	Strada asfaltata Tarmacked road
Difficoltà Difficulty	Facile Easy
Traffico veicolare Vehicular traffic	Basso Low



Scarica il tracciato
Download route



- STRADA / ROAD
- SUPERSTRADA / MOTORWAY
- CONSOLARE FLAMINIA / FLAMINIA CONSULAR ROAD
- CORSI D'ACQUA / WATERWAYS
- PARCHI E RISERVE / NATURAL PARKS AND RESERVES
- CONFINE REGIONALE / REGIONAL BORDER
- SENTIERO ITALIA / SENTIERO ITALIA
- BREVETTO DEI TRE MONTI / BREVETTO DEI TRE MONTI
- CICLO APPENNINICA ALTE MARCHE



FURLO
ACQUALAGNA

CAGLI

Lunghezza
Length

14 kms

Dislivello complessivo
Overall difference in elevation

130 m

Tempo in movimento stimato
Estimated time in motion

0:40 h

FURLO - ACQUALAGNA

204 m s.l.m.



Seguendo il percorso del fiume Candigliano, quasi per incanto, ci si ritrova all'interno di uno spettacolare sito ambientale, che la storia e la letteratura hanno attraversato nei secoli, come materialmente testimonia la galleria romana scavata nella roccia alla fine degli anni 70 d.C, la Gola del Furlo. Lungo il tracciato della romana Via Flaminia, ancora oggi costellato da suggestivi scorci, tra imponenti pareti rocciose scavate dal fiume, seguendo visibili tracciati geologici vi trovate in un vero e proprio scrigno naturalistico – oggi Riserva Naturale Statale - che contiene uno splendido patrimonio florifaunistico, celebrato dal volo delle aquile che qui nidificano.

Nella piazza centrale di Acqualagna, dove si trova la casa natale del Fondatore di Eni, Enrico Mattei, si accede al percorso legato al tartufo: dal Museo, alla visita in azienda fino alla degustazione nei ristoranti del territorio è possibile apprezzare una full immersion visiva, olfattiva e gustativa.

Following the path of the Candigliano river, almost by magic, you find yourself within a spectacular environmental site, which has been marked by history and literature over the centuries, as demonstrated by the Roman tunnel dug into the rock at the end of the 70s BCE, the Gola del Furlo. Along the route of the Roman Via Flaminia, which is still dotted with impressive views, between imposing rocky walls carved out by the river and following visible geological tracks you will find yourself in a real natural treasure - now officially a State Natural Reserve - which contains a splendid heritage of flora and fauna, which is celebrated by the eagles that nest here. In the central square of Acqualagna, home to the birthplace of Eni's Founder, Enrico Mattei, it is possible to access the path linked to truffles: from the Museum to the visit to the company, to tasting in local restaurants that can be appreciated with full visual, olfactory and gustatory immersion.

“UNA DELLE CAPITALI MONDIALI DEL TARTUFO”

Dopo un'escursione nella Riserva Naturale Gola del Furlo, patrimonio naturalistico unico, luogo tra i più suggestivi della regione, da percorrere in bici lungo l'antica consolare Flaminia, Acqualagna, una delle capitali mondiali del tartufo, è il luogo ideale dove sostare. Nella piazza centrale, dove si trova la casa natale del Fondatore di Eni, Enrico Mattei, è possibile accedere al percorso legato al tartufo: dal Museo, alla visita in azienda fino alla degustazione nei ristoranti del territorio in una full immersion visiva, olfattiva e gustativa.

Da qui si parte in direzione Cagli. La tappa è agevole, tutta in pianura, lungo la strada consolare Flaminia, si affronta il primo tratto della Ciclovia Alte Marche, avendo davanti un paesaggio disegnato dalle cime dei monti Petrano e Nerone. L'arrivo a Cagli, il centro più grande dell'area interna vi regala la possibilità di una visita in centro – prendetevi tempo per fare un giro – per poi ripartire. Da Ponte Mallio, di probabile origine etrusca, all'imponente Torrione Martiniano del 1481, oggi Centro di scultura contemporanea al Soccorso Coverta fino all'arco naturale di Fondarca, Cagli abbina le risorse naturalistiche uniche dei monti Petrano, Nerone e Catria a un patrimonio

DA VEDERE

- Abbazia di San Vincenzo
- 1** • Casa natale di Enrico Mattei
- 2** • Museo del Tartufo
- 3** • Museo Antiquarium Pitinum Mergens

TO SEE

- San Vincenzo Abbey
- 1** • Birthplace of Enrico Mattei
- 2** • Truffle Museum
- 3** • Antiquarium Pitinum Mergens Museum

DA SCOPRIRE

- Riserva Naturale della Gola del Furlo

TO DISCOVER

- Gola del Furlo Natural Reserve

EVENTI

- Fiera Nazionale del Tartufo Bianco (ottobre/novembre)
- Fiera Regionale del tartufo Nero Pregiato e Carnevale al Tartufo (febbraio)
- Fiera Regionale del Tartufo Nero estivo (luglio/agosto)

EVENTS

- National White Truffle Fair (October/November)
- Regional Black Truffle Fair and Truffle Carnival (February)
- Regional Summer Black Truffle Fair (July/August)

“ONE OF THE TRUFFLE CAPITALS OF THE WORLD”

After an excursion to the Gola del Furlo Natural Reserve - a unique natural heritage site and one of the most evocative places in the region, which can be explored by bike along the ancient Flaminia consular road - Acqualagna, one of the truffle capitals of the world, is the ideal place to stop. In the central square, home to the birthplace of Eni's Founder, Enrico Mattei, it is possible to access the path linked to truffles: from the Museum to the visit to the company, to tasting in local restaurants with full visual, olfactory and gustatory immersion. From here we set off in the direction of Cagli. The stage is easy and flat the whole way. Along the Flaminia consular road you will face the first section of the Alte Marche cycle path, looking out onto a landscape sculpted by the peaks of the Petrano and Nerone mountains. Arriving in Cagli, the largest centre in the internal area, gives you the possibility to visit the centre - take the time to look around - and then leave again. From Mallio Bridge, a bridge probably of Etruscan origin, to the imposing Torrione Martiniano from 1481, now a Centre of Contemporary Sculpture, up to Coverta walkway and the natural arch of Fondarca, Cagli combines the unique natural resources of



culturale tra i più rilevanti delle Marche. Il contesto naturale, vario e suggestivo, abbinato alla storia dei luoghi diventa un'attrazione che combina benessere fisico e psichico e testimonia ancora oggi la centralità di Cagli nella storia. Dopo un'escursione nella Riserva Naturale Gola del Furlo, patrimonio naturalistico unico, luogo tra i più suggestivi della regione, da percorrere in bici lungo l'antica consolare

the Petrano, Nerone and Catria mountains with the most important cultural heritage in the Marche. The varied and evocative natural context, combined with the history of the places, becomes an attraction that brings together physical and mental well-being and still today testifies to the centrality of Cagli throughout history. After an excursion to the Gola del Furlo Natural Reserve - a

DA GUSTARE

- 4** • Specialità della cucina locale al tartufo bianco e nero

TO TASTE

- 4** • Specialties of the local cuisine with black and white truffles

Flaminia, Acqualagna, una delle capitali mondiali del tartufo, è il luogo ideale dove sostare. Nella piazza centrale, dove si trova la casa natale del Fondatore di Eni, Enrico Mattei, è possibile accedere al percorso legato al tartufo: dal Museo, alla visita in azienda fino alla degustazione nei ristoranti del territorio in una full immersion visiva, olfattiva e gustativa. Da qui si parte in direzione Cagli. La tappa è agevole, tutta in pianura, lungo la strada consolare Flaminia, si affronta il primo tratto della Ciclovia Alte Marche, avendo davanti un paesaggio disegnato dalle cime dei monti Petrano e Nerone. L'arrivo

unique natural heritage site and one of the most evocative places in the region, which can be explored by bike along the ancient Flaminia consular road - Acqualagna, one of the truffle capitals of the world, is the ideal place to stop. In the central piazza, home to the birthplace of Eni's Founder, Enrico Mattei, it is possible to access the path linked to truffles: from the Museum to the visit to the company, to tasting in local restaurants with full visual, olfactory and gustatory immersion. From here we set off in the direction of Cagli. The stage is easy and flat the whole way. Along the Flaminia consular road you will face the first

DA VEDERE

- Ponte Mallio
- 5** • Torrione
- 6** • Soccorso Coverta
- 7** • San Domenico (affreschi di Giovanni Santi)
- 8** • Cattedrale

TO SEE

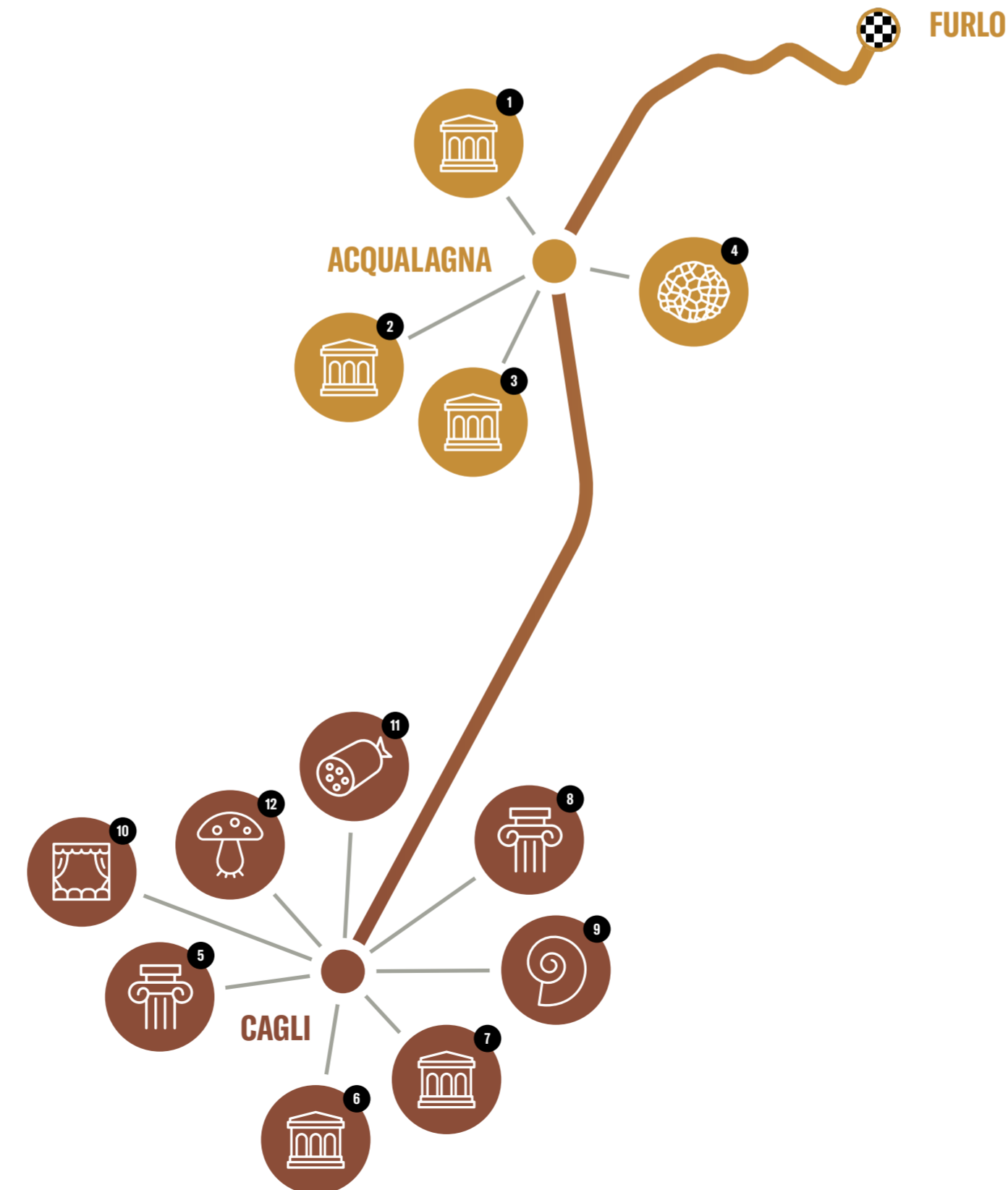
- Mallio Bridge
- 5** • Tower
- 6** • Coverta walkway
- San Domenico (frescoes by Giovanni Santi)
- 8** • Cathedral

DA SCOPRIRE

- 9** • Museo Archeologico e della Via Flaminia
- 10** • Teatro comunale
- Arco di Fondarca
- Gola del Burano

TO DISCOVER

- 9** • Archaeological and Via Flaminia Museum
- 10** • Municipal Theatre
- Arch of Fondarca
- Gorge of Burano



“RISORSE NATURALISTICHE UNICHE DEI MONTI PETRANO, NERONE E CATRIA”

a Cagli, il centro più grande dell'area interna vi regala la possibilità di una visita in centro – prendetevi tempo per fare un giro – per poi ripartire. Da Ponte Mallio, di probabile origine etrusca, all'imponente Torrione Martiniano del 1481, oggi Centro di scultura contemporanea al Soccorso Coverta fino all'arco naturale di Fondarca, Cagli abbina le risorse naturalistiche uniche dei monti Petrano, Nerone e Catria a un patrimonio culturale tra i più rilevanti delle Marche. Il contesto naturale, vario e suggestivo, abbinato alla storia dei luoghi diventa un'attrazione che combina benessere fisico e psichico e testimonia ancora oggi la centralità di Cagli nella storia.

“UNIQUE NATURAL RESOURCES OF THE PETRANO, NERONE AND CATRIA MOUNTAINS”

section of the Alte Marche cycle path, looking out onto a landscape sculpted by the peaks of the Petrano and Nerone mountains. Arriving in Cagli, the largest centre in the internal area, gives you the possibility to visit the centre - take the time to look around - and then leave again. From Mallio Bridge, a bridge probably of Etruscan origin, to the imposing Torrione Martiniano from 1481, now a Centre of Contemporary Sculpture, up to Coverta walkway and the natural arch of Fondarca, Cagli combines the unique natural resources of the Petrano, Nerone and Catria mountains with the most important cultural heritage in the Marche. The varied and evocative natural context, combined with the history of the places, becomes an attraction that brings together physical and mental well-being and still today testifies to the centrality of Cagli throughout history.

EVENTI

- Festa della Pipa (giugno)
- Il gioco dell'Oca (2ª domenica di agosto)
- Cagli delle Musiche (agosto/settembre)
- Processione del Cristo Morto (venerdì Santo)
- Processione del Corpus Domini
- Tractor Day (Acquaviva-settembre)

EVENTS

- Pipe's Day (June)
- The Goose's Palio (2nd Sunday of August)
- Cagli of Music (August / September)
- Procession of Dead Christ (Good Friday)
- Procession of Corpus Domini
- Tractor Day (Acquavivasettembre)

DA GUSTARE

- 11** • Artigianato norcino di qualità
- 12** • Varietà di funghi stagionali

TO TASTE

- 11** • Artisanal butchery
- 12** • Variety of seasonal mushrooms



CAGLI

276 m s.l.m.



Di origini antichissime, Cale, la Cagli romana, si è sviluppata tra le vette del Catria e del Nerone e i fiumi del Bosso e Burano, lungo la consolare Flaminia - della quale rimangono reperti e testimonianze conservate nel Museo Archeologico e della Via Flaminia e il monumentale Ponte Mallio - mantenendo un presidio strategico territoriale, che si prolungherà, a fasi alterne, fino al rapporto privilegiato con il Ducato del Montefeltro. Lo spirito rinascimentale è diffuso e testimoniato, ai suoi massimi livelli, dall'architettura fortificata di Francesco di Giorgio Martini. Dallo splendido Torrione del XV° secolo - dove oggi ha sede il Centro di Scultura Contemporanea - all'affresco di Giovanni Santi, padre di Raffaello, custodito nella chiesa di San Domenico sono ancora oggi ben visibili le tracce di un Rinascimento glorioso.

Il Teatro Comunale, inaugurato nel 1878, successivamente riaperto dopo restauri funzionali nel 1999, con le famose residenze per lo spettacolo è il fulcro dell'offerta culturale di Cagli, ospitando artisti italiani e stranieri.

Of ancient origins, Cale - known as Cagli by the Romans - developed between the peaks of Catria and Nerone and the rivers of Bosso and Burano, along the consular Flaminia, remains and evidence of which are now preserved in the Archaeological and Via Flaminia Museum and the Mallio Bridge monument. It maintained a strategic territorial presence which extended, in alternating phases, up to the privileged relationship with the Duchy of Montefeltro. The Renaissance spirit can be found everywhere, and the greatest expression of it can be found in the fortified architecture of Francesco di Giorgio Martini. Traces of the glorious Renaissance are still visible today, ranging from the splendid fifteenth century tower - where the Centre for Contemporary Sculpture is now located - to the fresco by Giovanni Santi, Raphael's father, which is kept in the church of San Domenico. The Municipal A1:K37 inaugurated in 1878, has reopened after functional restorations in 1999. With its famous theatrical residences, it is a hub for the cultural life of Cagli, hosting Italian and foreign artists.

Punto IAT - Cagli

Via Alessandri 16
www.cagliturismo.it
Email: info@cagliturismo.it
Tel. +39 0721 780773
Fax +39 0721 780773

Ufficio Turismo - Comune di Acqualagna

Piazza Mattei, 9
www.acqualagna.com
turismo@acqualagna.com
Tel. 0721/796741

Punto IAT - Riserva del Furlo, Acqualagna

Via Flaminia, Località Furlo 40
Email: riservafurlo@provincia.ps.it
Tel. +39 0721 700041, 800028800
Mob. +39 329 8318698

