

Attrazioni turistiche / Tourist attractions

- Monte Petrano
Petrano Mount
- Sentiero delle Ammoniti
Path of the Ammonites
- Ruedi di Rocca Leonella
Ruins of Leonella Fortress
- Monte Nerone
Mount Nerone
- Fosso dell'Eremo
Ditch of the Hermitage
- Grotta degli Orsi
Cave of Bears
- Grotta di S. Lucia
Cave of S. Lucia
- Grotta del Borghetto
Borghetto Cave

Ricettività / Accommodation

- Mangiare
Eating
- Dormire
Sleeping

Servizi / Services

- Camping
- Area camper
Camper area
- Area pic-nic
Pic-nic area
- Fontanella
Drinking fountain

Servizi dedicati / Dedicated services

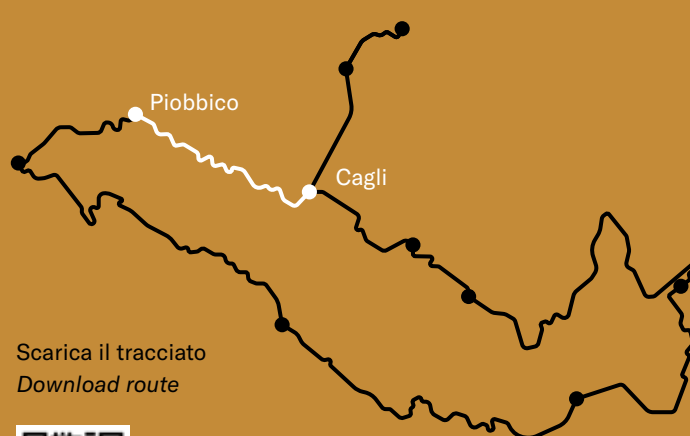
- Area attrezzata - Ricarica bici
Bike stop - Bike recharging

Altri servizi / Other services


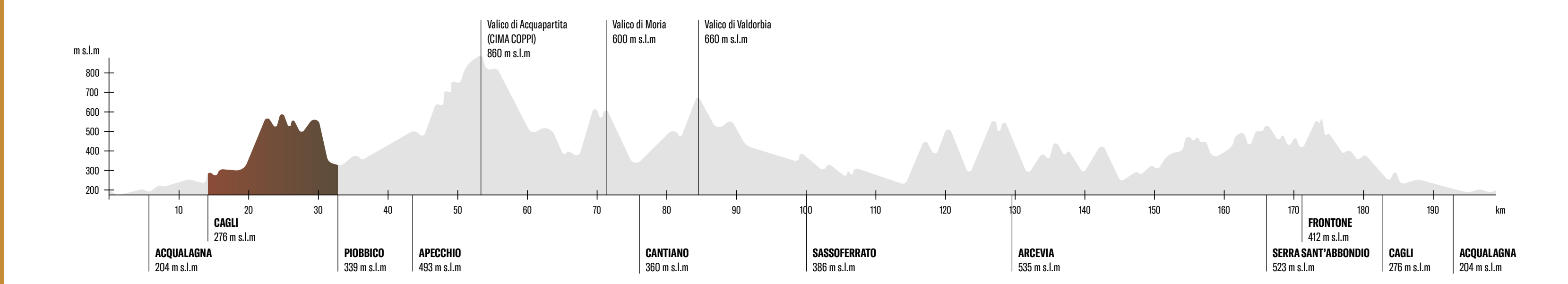
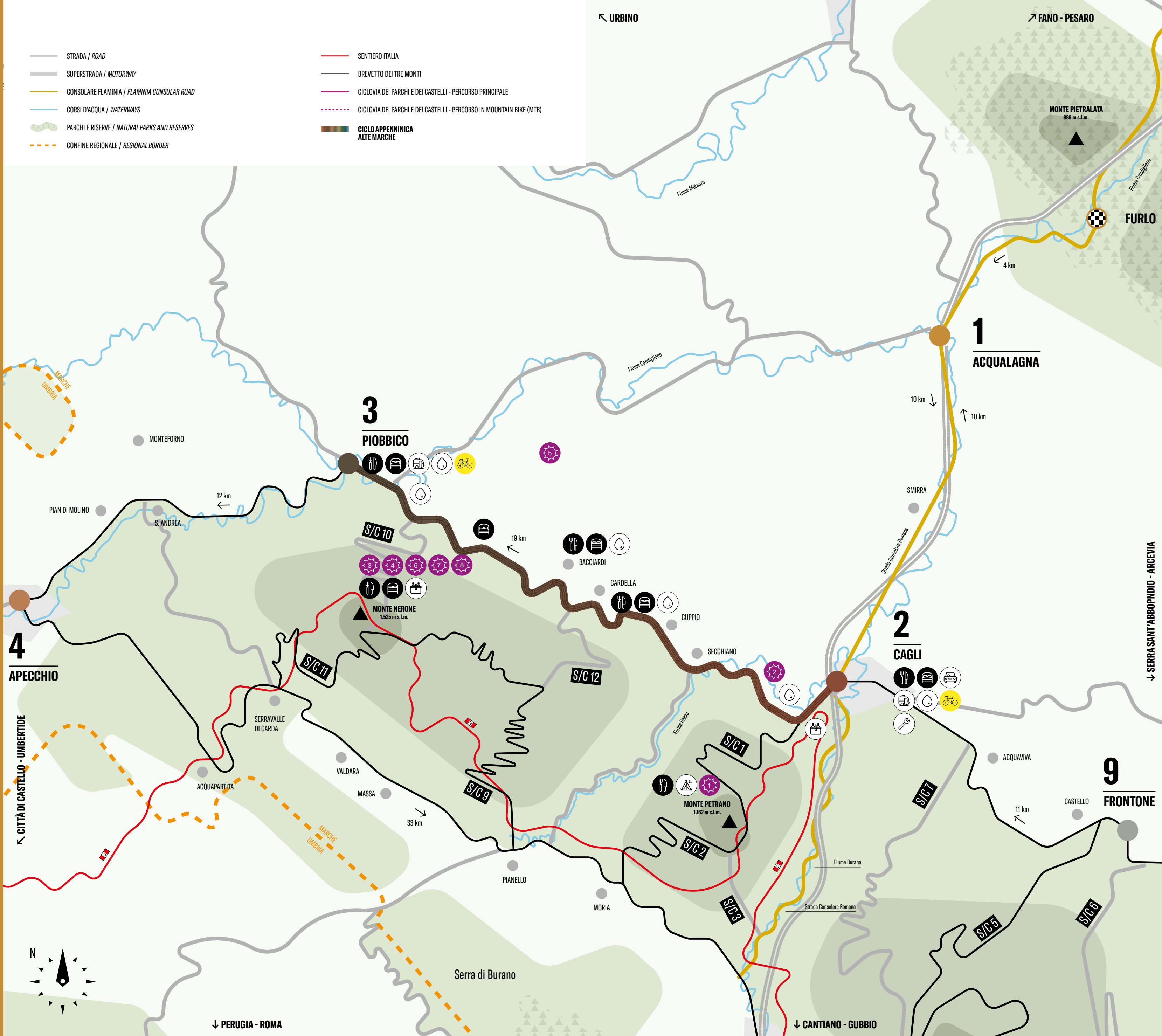
- Parcheggio
Parking
- Ciclofficina
Bike repair shop

Scheda tecnica / Technical specifications

Itinerario Route	Cagli – Piobbico
Lunghezza Length	19 kms
Tempo in movimento stimato Estimated time in motion	1:00 h
Dislivello complessivo Overall difference in elevation	510 m
Tipo di tracciato Type of route	Strada asfaltata Tarmacked road
Difficoltà Difficulty	Media Medium
Traffico veicolare Vehicular traffic	Basso Low



Scarica il tracciato
Download route



- CAGLI
- PIOBBICO

Lunghezza
Length
19 kms

Dislivello complessivo
Overall difference in elevation
510 m

Tempo in movimento stimato
Estimated time in motion
1:00 h

CAGLI

276 m s.l.m.



Di origini antichissime, Cale, la Cagli romana, si è sviluppata tra le vette del Catria e del Nerone e i fiumi del Bosso e Burano, lungo la consolare Flaminia - della quale rimangono reperti e testimonianze conservate nel Museo Archeologico e della Via Flaminia e il monumentale Ponte Mallio - mantenendo un presidio strategico territoriale, che si prolungherà, a fasi alterne, fino al rapporto privilegiato con il Ducato del Montefeltro. Lo spirito rinascimentale è diffuso e testimoniato, ai suoi massimi livelli, dall'architettura fortificata di Francesco di Giorgio Martini. Dallo splendido Torrione del XV° secolo - dove oggi ha sede il Centro di Scultura Contemporanea - all'affresco di Giovanni Santi, padre di Raffaello, custodito nella chiesa di San Domenico sono ancora oggi ben visibili le tracce di un Rinascimento glorioso. Il Teatro Comunale, inaugurato nel 1878, successivamente riaperto dopo restauri funzionali nel 1999, con le famose residenze per lo spettacolo è il fulcro dell'offerta culturale di Cagli, ospitando artisti italiani e stranieri.

Of ancient origins, Cale - known as Cagli by the Romans - developed between the peaks of Catria and Nerone and the rivers of Bosso and Burano, along the consular Flaminia, remains and evidence of which are now preserved in the Archaeological and Via Flaminia Museum and the Mallio Bridge monument. It maintained a strategic territorial presence which extended, in alternating phases, up to the privileged relationship with the Duchy of Montefeltro. The Renaissance spirit can be found everywhere, and the greatest expression of it can be found in the fortified architecture of Francesco di Giorgio Martini. Traces of the glorious Renaissance are still visible today, ranging from the splendid fifteenth century tower - where the Centre for Contemporary Sculpture is now located - to the fresco by Giovanni Santi, Raphael's father, which is kept in the church of San Domenico. The Municipal A1:K37 inaugurated in 1878, has reopened after functional restorations in 1999. With its famous theatrical residencies, it is a hub for the cultural life of Cagli, hosting Italian and foreign artists.

“UN PATRIMONIO CULTURALE TRA I PIÙ RILEVANTI DELLE MARCHE”

Cagli, il centro più grande dell'area interna vi regala la possibilità di una visita prima di ripartire. Da Ponte Mallio, manufatto di probabile origine etrusca, all'imponente Torrione Martiniano del 1481, oggi Centro di scultura contemporanea al Soccorso Covertò, fino all'arco naturale di Fondarca, Cagli abbina le risorse naturalistiche uniche dei monti Petrano, Nerone e Catria a un patrimonio culturale tra i più rilevanti delle Marche. Il contesto naturale, vario e suggestivo, abbinato alla storia dei luoghi diventa un'attrazione che combina benessere fisico e psichico e testimonia ancora oggi la centralità di Cagli nella storia. Imboccate la SP29 Rocca Leonella, affrontate il primo tratto pianeggiante del percorso. Da qui ci si muove su un tragitto in lieve pendenza,

DA VEDERE	TO SEE
<ul style="list-style-type: none">1 Ponte Mallio2 Torrione3 Soccorso Covertò4 Chiesa di San Domenico (affreschi di Giovanni Santi)4 Cattedrale	<ul style="list-style-type: none">1 Mallio Bridge1 Tower2 Covertò walkway3 San Domenico Church (frescoes by Giovanni Santi)4 Cathedral

DA SCOPRIRE	TO DISCOVER
<ul style="list-style-type: none">5 Museo Archeologico e della Via Flaminia6 Teatro comunaleArco di FondarcaGola del Burano	<ul style="list-style-type: none">5 Archaeological and Via Flaminia Museum6 Municipal TheatreArch of FondarcaGorge of Burano



“ONE OF THE MOST OUTSTANDING CULTURAL HERITAGE SITES IN THE MARCHE REGION”

Cagli is the largest centre in the inland area and offers you the opportunity to visit before setting off again. From Mallio Bridge, a construction probably of Etruscan origin, to the imposing Torrione Martiniano from 1481, now a Centre of Contemporary Sculpture, up to Covertò walkway and the natural arch of Fondarca, Cagli combines the unique natural resources of the Petrano, Nerone and Catria mountains with the most important cultural heritage in the Marche. The varied and evocative natural context, combined with the history of the places, becomes an attraction that brings together physical and mental well-being and still today testifies to the centrality of Cagli throughout history. Take the SP29 Rocca Leonella, then tackle the first flat section of the route. From



immersi nel paesaggio. A Secchiano, imboccate la SP 82 che vi porterà diretta a Piobbico. Questo tratto è più

here you continue on a slightly sloping path, immersed in the landscape. In Secchiano, take the SP 82, which will bring

EVENTI	EVENTS
<ul style="list-style-type: none">• Festa della Pipa (giugno)• Il gioco dell'Oca (2ª domenica di agosto)• Cagli delle Musiche (agosto/settembre)• Processione del Cristo Morto (venerdì Santo)• Processione del Corpus Domini• Tractor Day (Acquaviva-settembre)	<ul style="list-style-type: none">• Pipe's Day (June)• The Goose's Palio (2nd Sunday of August)• Cagli of Music (August / September)• Procession of Dead Christ (Good Friday)• Procession of Corpus Domini• Tractor Day (Acquaviva-settembre)

DA GUSTARE	TO TASTE
<ul style="list-style-type: none">7 Artigianato norcino di qualità8 Varietà di funghi stagionali	<ul style="list-style-type: none">7 Artisanal butchery8 Variety of seasonal mushrooms

impegnativo, attraverserete un paesaggio immerso nel verde e nelle rocce, luoghi suggestivi facilmente raggiungibili dalla fitta rete di sentieri che si snoda nel versante del Monte Nerone (Fosso del Persale, Fosso dell'Eremo, grotta di Santa Lucia, Grotta degli Orsi e del Borghetto) fino ad attraversare i piccolissimi centri di Cardella, Bacciardi ed Acquanera e quando sarete a Ca' Giovaccolo, imboccando la SP 257, ormai siete a destinazione e potrete godervi la sosta a Piobbico. Merita senza dubbio una visita il Castello Brancaloni, dimora storica della nobile famiglia che ha dominato il paese nei secoli e che oggi, restaurato,

you directly to Piobbico. This stretch is more challenging. You will cross a landscape surrounded by greenery and rocks, enchanting places that can easily be reached by the dense network of paths that winds along the side of Mount Nerone (Fosso del Persale, Ditch of the Hermitage, Grotta di Santa Lucia, Cave of Bears and Borghetto) until you cross the tiny towns of Cardella, Bacciardi and Acquanera. When you are in Ca' Giovaccolo, take the SP 257 and you will arrive at your destination and can enjoy your stop in Piobbico. Brancaloni Castle is definitely worth a visit. The historic home of the noble family that dominated



DA VEDERE	TO SEE
<ul style="list-style-type: none">9 Castello Brancaloni	<ul style="list-style-type: none">9 Brancaloni Castle

DA SCOPRIRE	TO DISCOVER
<ul style="list-style-type: none">• Museo Geopaleontologico Naturalistico Antropico e Ornitologico	<ul style="list-style-type: none">• Geo-paleontological, Naturalistic, Anthropic and Ornithological Museum

“ALLE PENDICI DEL MONTE NERONE, SCENARIO NATURALISTICO TRA I PIÙ COINVOLGENTI”

ospita il museo civico Brancaloni che con le sue sei sezioni museali testimonia la storia e la cultura del territorio. Siete ora alle pendici del Monte Nerone, scenario naturalistico tra i più coinvolgenti, che è possibile percorrere attraverso i suoi sentieri dove sono presenti importanti e numerosi siti naturalistici, forre e grotte. All'interno di una cavità sono stati ritrovate ossa di Ursus Spelaeus risalenti a migliaia di anni fa, i cui resti sono conservati nel museo civico. Godetevi una passeggiata nel piccolo centro di Piobbico, fermatevi nei suoi accoglienti caffè, gustate i prodotti tipici del luogo e sarete pronti per ripartire.

EVENTI	EVENTS
<ul style="list-style-type: none">• Processione delle Rocche (8 settembre)• Sagra del Polentone alla Carbonara, Festival dei brutti (1ª domenica di settembre)• Sfilata Rinascimentale• Palio della Pannocchia, (ultima settimana di agosto)	<ul style="list-style-type: none">• Procession of the Fortresses (8th September)• Feast of Polentone alla Carbonara, Festival dei brutti (1st Sunday of September)• Renaissance parade• Palio della Pannocchia, (last week of August)

DA GUSTARE	TO TASTE
<ul style="list-style-type: none">10 Tipica polenta alla Carbonara condita con un sugo particolare a base di "sufrangoli"11 Bastoncelli12 Coratella d'agnello	<ul style="list-style-type: none">10 Typical polenta alla Carbonara seasoned with a special sauce made from "sufrangoli"11 Bastoncelli12 Lamb offal

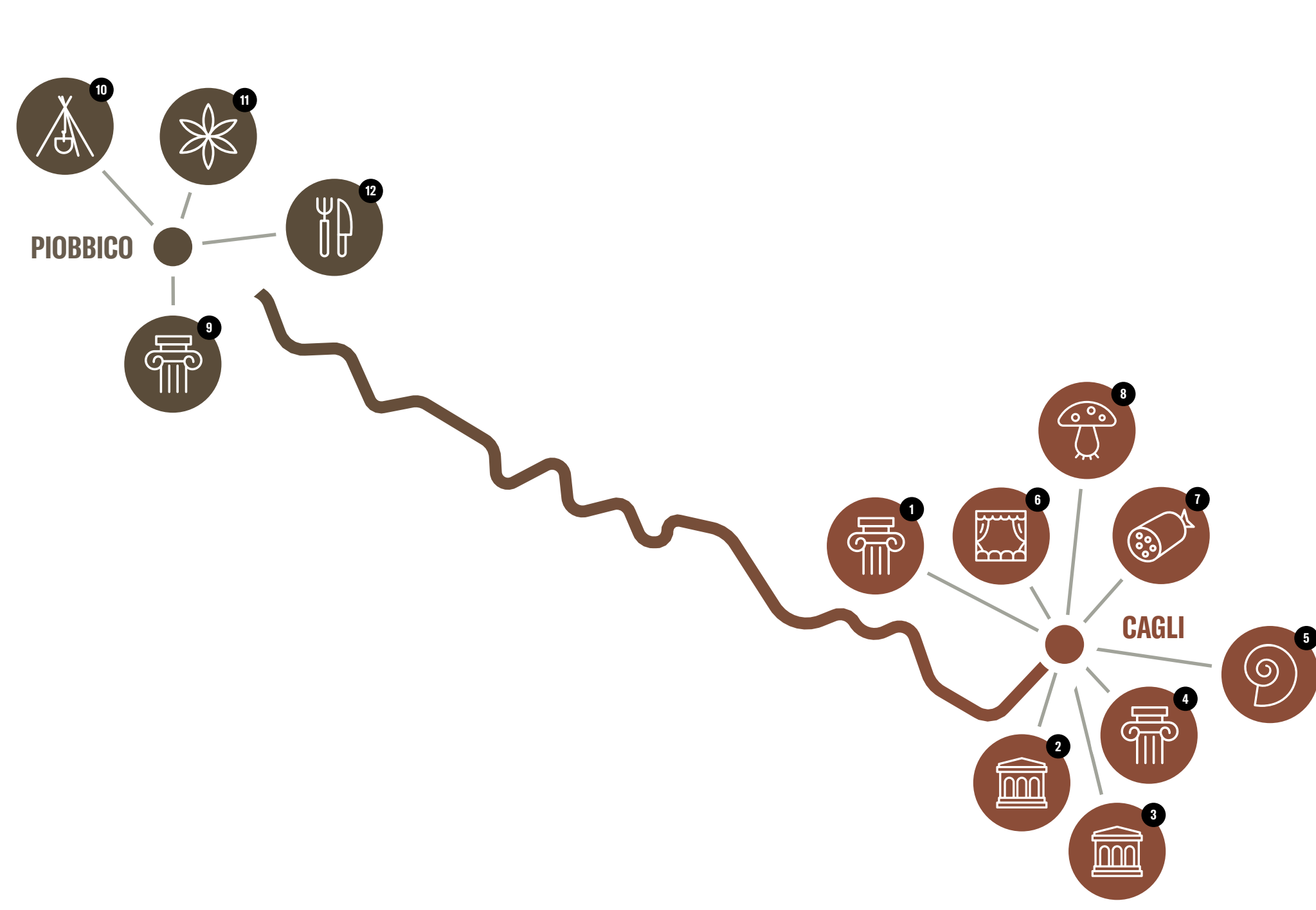
PIOBBICO

339 m s.l.m.



Territorio ricco di risorse naturalistiche, Piobbico ha visto sorgere i primi insediamenti umani sin dalla preistoria, anche gli etruschi e i romani hanno lasciato traccia della loro presenza. La storia del paese si identifica e si sviluppa con la famiglia Brancaloni. Attorno all'anno 1000 il territorio fu affidato come feudo a questa famiglia e per cinque secoli il paese si è sviluppato sotto il loro dominio. Il nobile casato ha edificato qui la propria residenza: il Castello Brancaloni, all'interno del quale è possibile ammirare le sei sezioni museali che rappresentano la storia e la cultura di questo territorio, una visita consigliata. Sul Monte Nerone sono presenti importanti e numerosi siti naturalistici, forre e grotte dove sono state ritrovate ossa di Ursus Spelaeus risalenti a migliaia di anni fa, i cui resti sono conservati nel museo civico. Questo è un territorio da godersi anche a piedi attraverso i numerosi sentieri che si snodano lungo i versanti del monte.

A territory rich in natural resources, Piobbico saw the first human settlements emerge in prehistoric times, and the Etruscans and Romans also left traces of their presence here. The history of the town is connected to and was developed with the Brancaloni family. Around the year 1000 the territory was entrusted as to this family a fief, and the town developed under their dominion for five centuries. The noble family built their residence here: Brancaloni Castle. Inside, you can admire the six museum sections that represent the history and culture of this region, a recommended visit. There are numerous important natural sites on Mount Nerone, such as gorges and caves where Ursus Spelaeus bones dating back thousands of years have been found, the remains of which are preserved in the civic museum. This is an area that can also be enjoyed on foot through the numerous paths that wind along the slopes of the mountain.



Punto IAT - Cagli
Via Alessandri 16
www.cagliturismo.it
Email: info@cagliturismo.it
Tel. +39 0721 780773
Fax +39 0721 780773

CEA Monte Nerone e Alpe della Luna - Piobbico
Via Giacomo Matteotti 1
www.lamacina.it
Email: cea@lamacina.it
Tel. +39 0721 700226